

SECRETARIA DA MULHER: MULHERES PARA O MUNDO




“MULHERES...

- **As mulheres já são, e já acreditam no que querem ser.**

PARA O MUNDO.”


- A sociedade (homens e mulheres) **ainda não aceitam** ou **não estão preparados** para essa **mudança** de papéis.





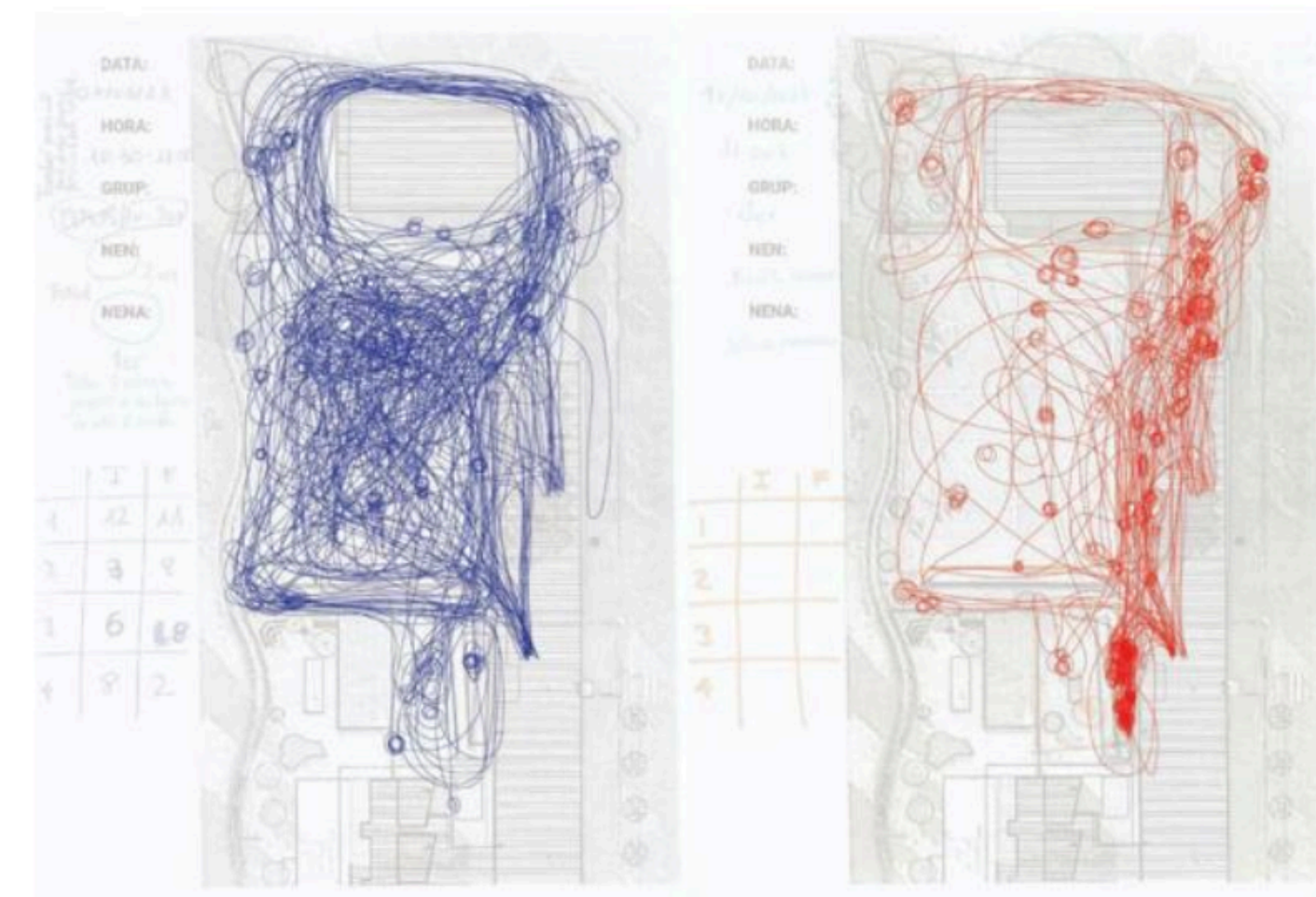
O PROBLEMA

- **Falta de igualdade** real entre homens e mulheres.




Metodologia curricular na educação

- Metodologia curricular para promover a **igualdade** entre homens e mulheres.









Fonte: Architektoniczki / Perkins&Will - Estudo de Caso 3 (Catalunha).

- **Meninos** ocupam o **centro** das quadras; **meninas** ficam nas **bordas**. A desigualdade começa no espaço escolar.








A CONSEQUÊNCIA

- Aumento da **violência** contra a mulher e do **feminicídio**.



A ESTRATÉGIA







- Precisamos incluir o homem nessa **transição** e quebrar o “fardo” de um modelo antigo que gera fraqueza e violência;
- **NR01;**
- Organização da **Rede de Proteção;**
- Estimular a **conscientização** através da educação.



O QUE TÊM SIDO FEITO?









O QUE É A REDE DE PROTEÇÃO?

- Um **sistema articulado de serviços**, políticas públicas e atores institucionais, com foco no **acompanhamento contínuo da mulher**;
- Deve ser realizado pelo **Município, Estado e União**.










FUNCIIONAMENTO DA REDE DE PROTEÇÃO

- Deve estar articulada de modo a **acolher a mulher** identificando as suas peculiaridades, ou seja, a sua **individualidade**, por isso, a principal estratégia adotada pela nova Secretaria Estadual da Mulher, visa estimular **os municípios a organizar os seus serviços**, capacitar toda a força policial, mobilizar essa rede nos diferentes níveis e ser indutora, **através de normas e documentos orientativos** para que cada vez menos, a mulher precise de intervenção como abrigo, medida protetiva e violência.



O QUE O MUNICIPIO DEVE FAZER?

- Organizar a sua **Rede de Proteção Municipal**, a partir de uma OPPM (Organismo de Política de Proteção para a Mulher);
- Organizar o **Conselho Municipal da Mulher**;
- Estabelecer a participação de todas as **políticas públicas** que devem proteger a mulher (Saúde, educação, desenvolvimento social, força policial, ministério públicos e organismos sociais vivos).



Tipos de órgãos:

Coordenadoria da Mulher






- Braço gestor do Poder Executivo responsável pela execução de políticas públicas. Atua na estratégica, prevenção e articulação com a Rede de Proteção.

Procuradoria da Mulher

- Órgão institucional criado no Poder Legislativo que fiscaliza programas do governo para combater a violência política de gênero.







CRM (Centro de Referência da Mulher)

- Equipamento físico de acolhimento especializado, integrante da rede de enfrentamento à violência doméstica que tem como foco o acolhimento, orientação e proteção à integridade da mulher em situação de vulnerabilidade.



PAPEL DA PROCURADORIA DA MULHER NO LEGISLATIVO







- **Fiscalizar** os atos do executivo, promover papel **educacional e orientativo** em todo o município.



SOLUÇÕES






Identificação Precoce de Risco

- Análise multiprofissional e construção de um **Plano Singular de Proteção da Mulher**


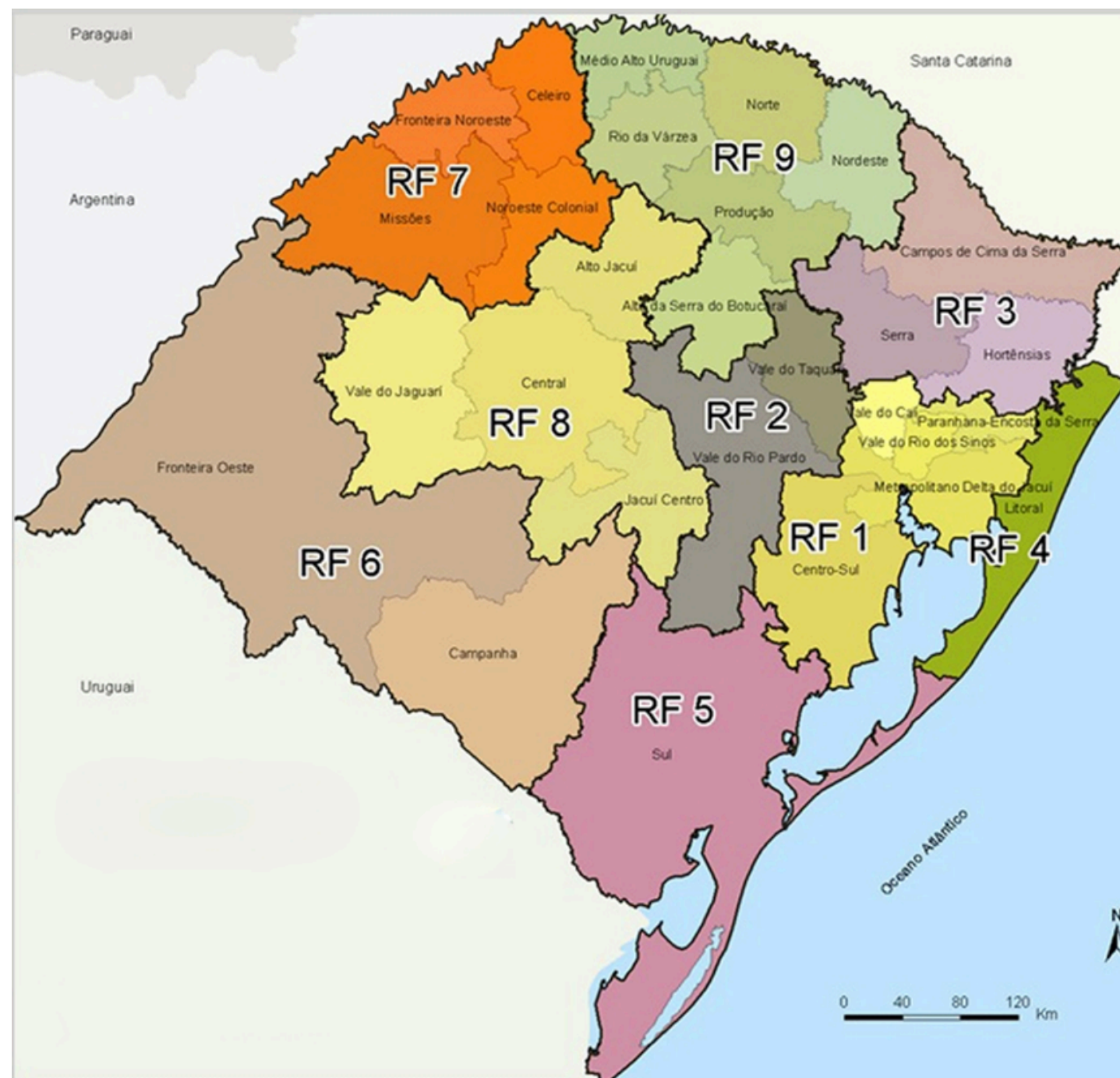


Estruturação e Inteligência de Dados

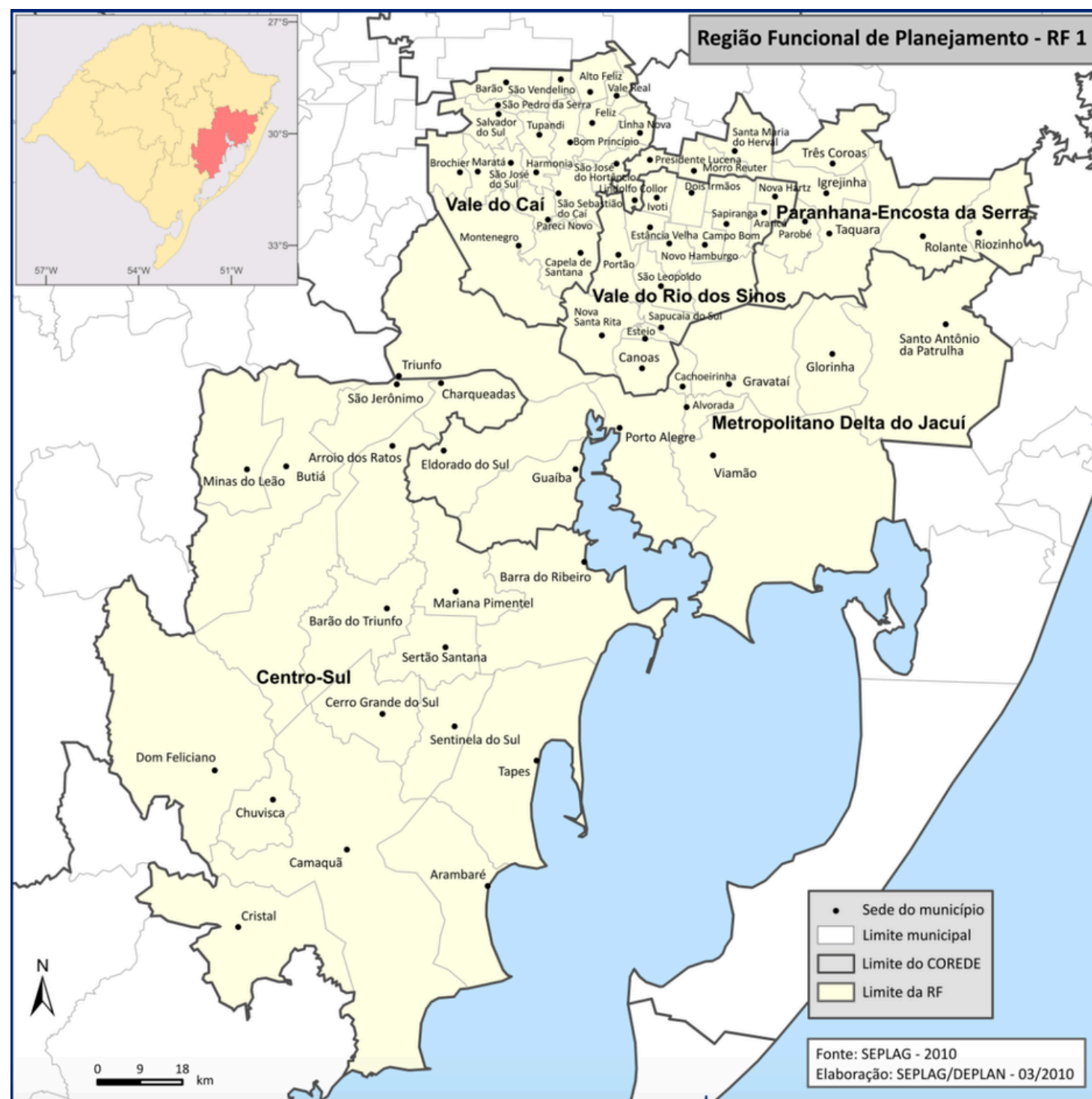
- **Abrigamento:** 9 regiões, 126 vagas estruturadas + vagas de Alta Complexidade. (Investimento: R\$ 6.800.000,00).
- **Sistema de Informação:** Sistema customizado (sem ônus para o Estado), 10.000 acessos, para cadastro de todas as OPPMs.



Mapa de Divisão de Vagas de Abrigamento no Rio Grande do Sul







Região 01 - Porto Alegre (30 vagas)

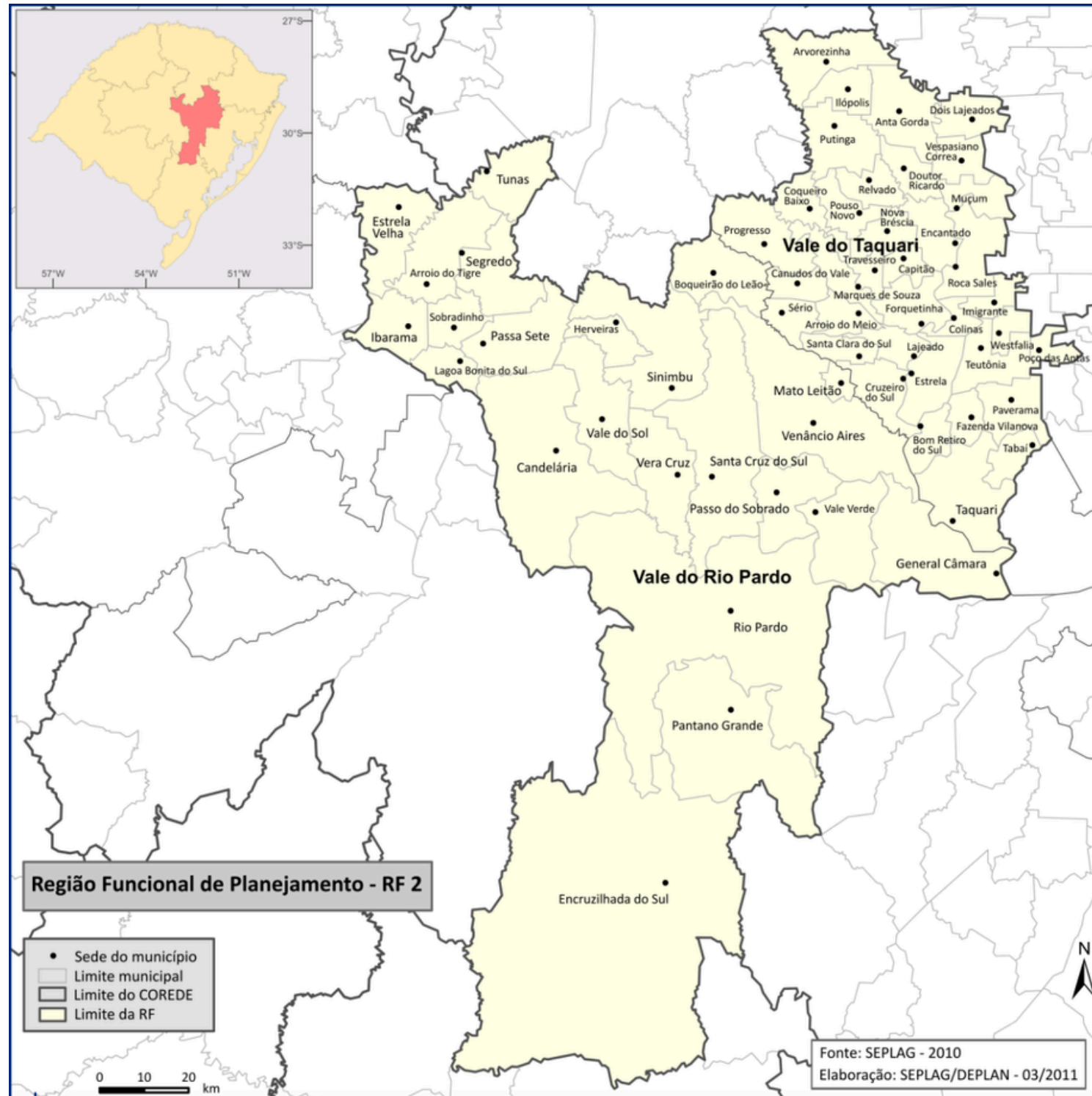


- Alto Feliz
- Alvorada
- Arambaré
- Araricá
- Arroio dos Ratos
- Barão
- Barão do Triunfo
- Barra do Ribeiro
- Bom Princípio
- Brochier
- Butiá
- Cachoeirinha
- Camaquã
- Campo Bom
- Canoas
- Capela de Santana
- Cerro Grande do Sul
- Charqueadas
- Chувиска
- Cristal
- Dois Irmãos
- Dom Feliciano
- Eldorado do Sul
- Estância Velha
- Esteio
- Feliz
- Glorinha
- Gravataí
- Guaíba
- Harmonia
- Igrejinha
- Ivoti
- Lindolfo Collor
- Linha Nova
- Maratá
- Mariana Pimentel
- Minas do Leão
- Montenegro
- Morro Reuter
- Nova Hartz
- Nova Santa Rita
- Novo Hamburgo
- Pareci Novo
- Parobé
- Portão
- Porto Alegre
- Presidente Lucena
- Riozinho
- Rolante
- Salvador do Sul
- Santa Maria do Herval
- Santo Antônio da Patrulha
- São Jerônimo
- São José do Hortêncio
- São José do Sul
- São Leopoldo
- São Pedro da Serra
- São Sebastião do Caí
- São Vendelino
- Sapiiranga
- Sapucaia do Sul
- Sentinela do Sul
- Sertão Santana
- Tapes
- Taquara
- Três Coroas
- Triunfo
- Tupandi
- Vale Real
- Viamão

População
aproximada 4.652.805
habitantes




Região 02 - Cruzeiro do Sul (12 Vagas)

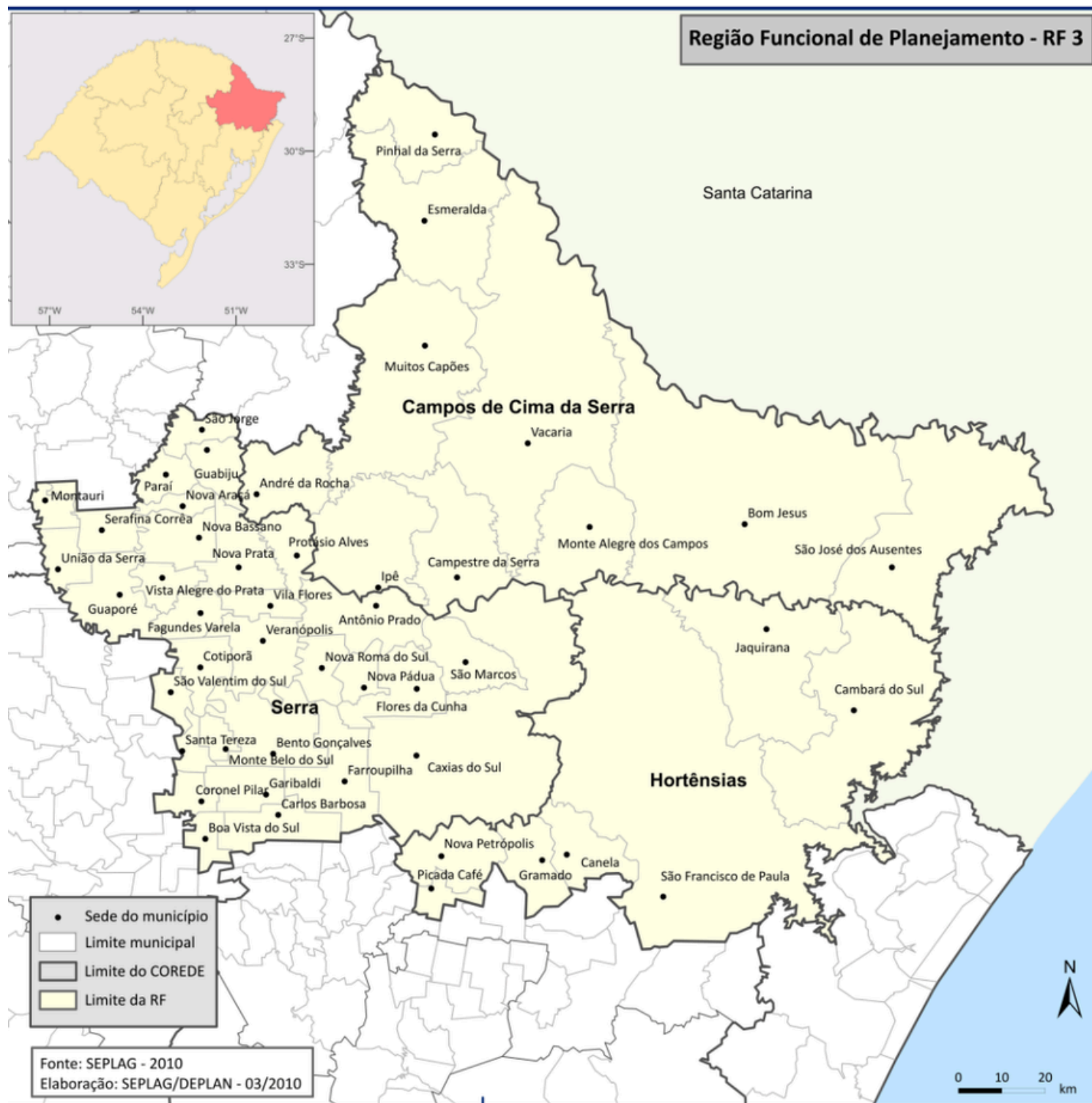


- Anta Gorda
- Arroio do Meio
- Arroio do Tigre
- Arvorezinha
- Bom Retiro do Sul
- Boqueirão do Leão
- Candelária
- Canudos do Vale
- Capitão
- Colinas
- Coqueiro Baixo
- Cruzeiro do Sul
- Dois Lajeados
- Doutor Ricardo
- Encantado
- Encruzilhada do Sul
- Estrela
- Estrela Velha
- Fazenda Vilanova
- Forquetinha
- General Câmara
- Herveiras
- Ibarama
- Ilópolis
- Imigrante
- Lagoa Bonita do Sul
- Lajeado
- Marques de Souza
- Mato Leitão
- Muçum
- Nova Bréscia
- Pantano Grande
- Passa Sete
- Passo do Sobrado
- Paverama
- Poço das Antas
- Pouso Novo
- Progresso
- Putinga
- Relvado
- Rio Pardo
- Roca Sales
- Santa Clara do Sul
- Santa Cruz do Sul
- Segredo
- Sério
- Sinimbu
- Sobradinho
- Tabaí
- Taquari
- Teutônia
- Travesseiro
- Tunas
- Vale do Sol
- Vale Verde
- Venâncio Aires
- Vera Cruz
- Vespasiano Correa
- Westfália

População aproximada
827.493 habitantes




Região 03 - Caxias do Sul do Sul (12 Vagas)

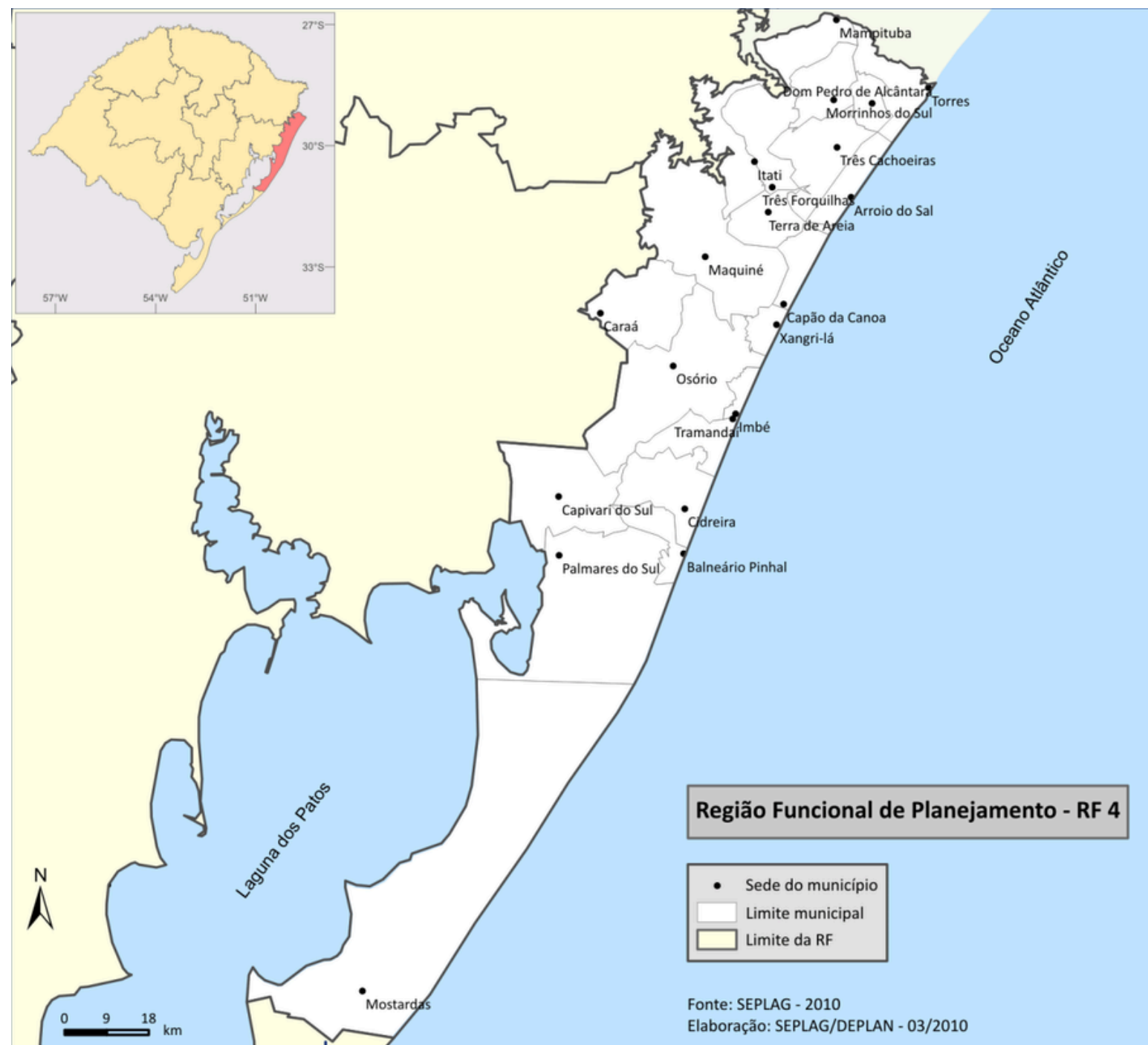


- André da Rocha
- Antônio Prado
- Bento Gonçalves
- Boa Vista do Sul
- Bom Jesus
- Cambará do Sul
- Campestre da Serra
- Canela
- Carlos Barbosa
- Caxias do Sul
- Coronel Pilar
- Cotiporã
- Esmeralda
- Fagundes Varela
- Farroupilha
- Flores da Cunha
- Garibaldi
- Gramado
- Guabiju
- Guaporé
- Ipê
- Jaquirana
- Montauri
- Monte Alegre dos Campos
- Monte Belo do Sul
- Muitos Capões
- Nova Araçá
- Nova Bassano
- Nova Pádua
- Nova Petrópolis
- Nova Prata
- Nova Roma do Sul
- Paraí
- Picada Café
- Pinhal da Serra
- Pinto Bandeira
- Protásio Alves
- Santa Tereza
- São Francisco de Paula
- São Jorge
- São José dos Ausentes
- São Marcos
- São Valentim do Sul
- Serafina Corrêa
- União da Serra
- Vacaria
- Veranópolis
- Vila Flores
- Vista Alegre do Prata

População aproximada
1.235.516 habitantes




Região 04 - Tramandaí (12 Vagas)

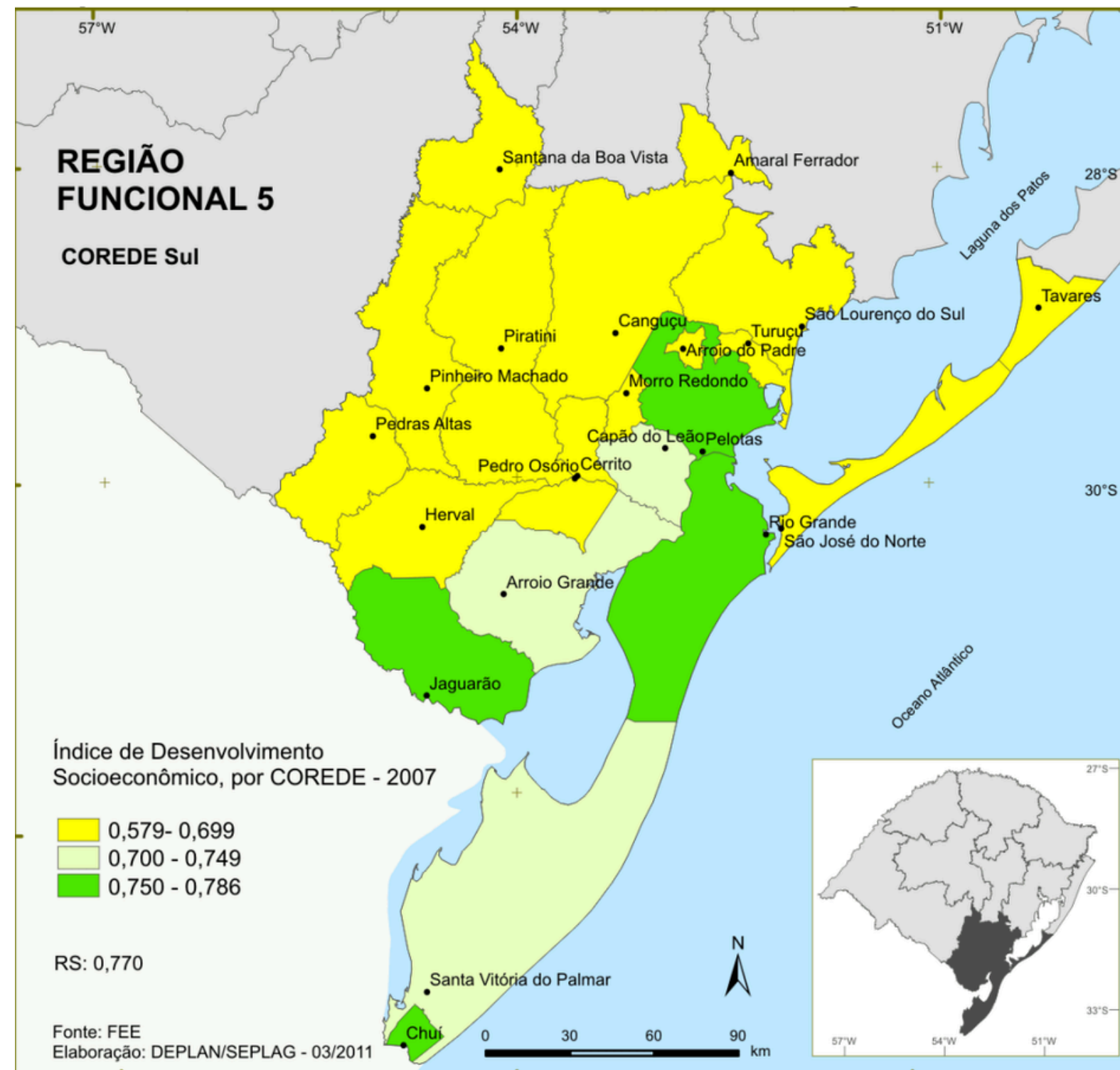


- Arroio do Sal
- Balneário Pinhal
- Capão da Canoa
- Capivari do Sul
- Caraá
- Cidreira
- Dom Pedro de Alcântara
- Imbé
- Itati
- Mampituba
- Maquiné
- Morrinhos do Sul
- Mostardas
- Osório
- Palmares do Sul
- Terra de Areia Torres
- Tramandaí
- Três Cachoeiras
- Três Forquilhas
- Xangri-lá

População
aproximada
365,316
habitantes




Região 05 - Pelotas (12 Vagas)

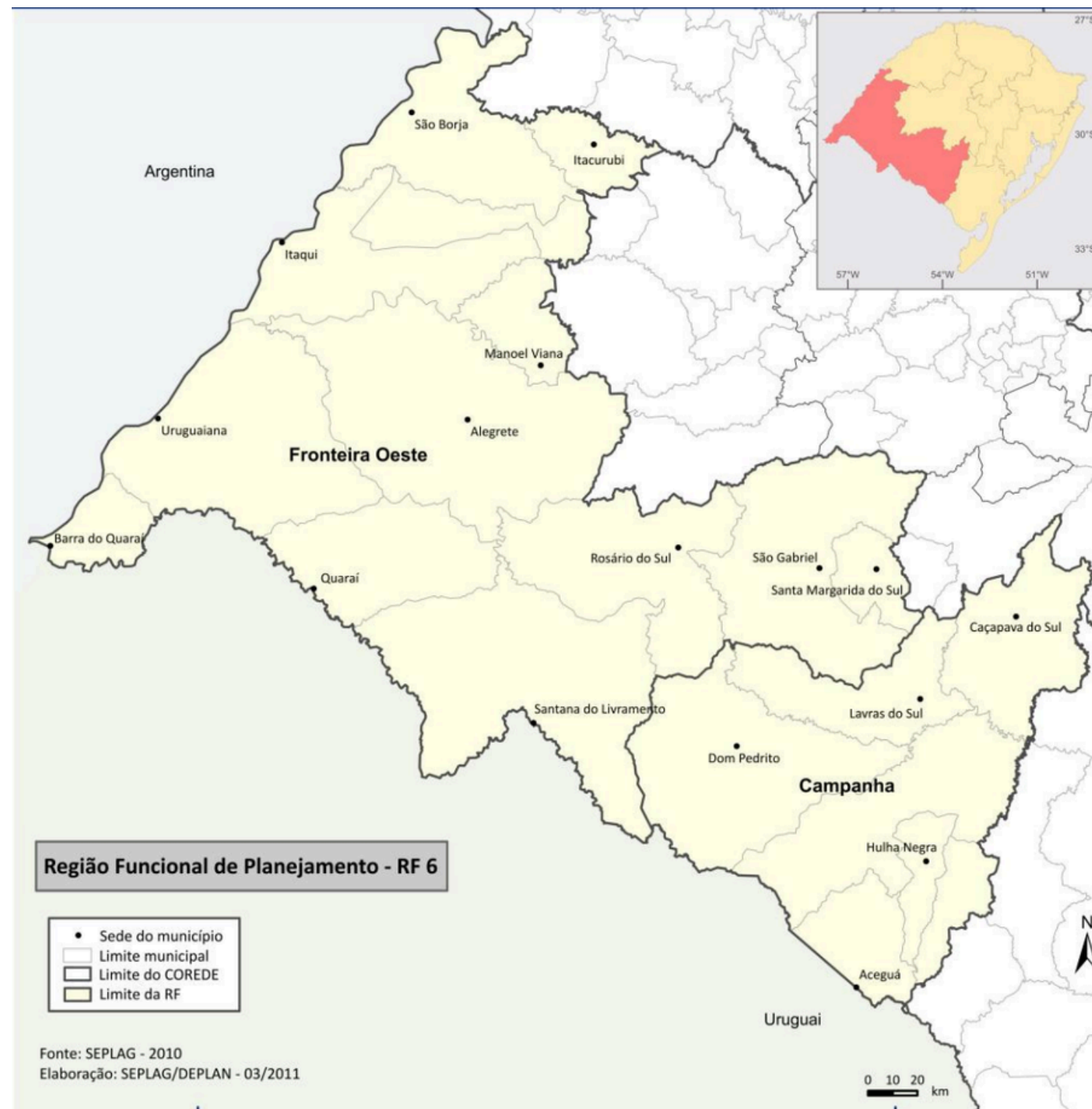


- Amaral Ferrador
- Arroio do Padre
- Arroio Grande
- Canguçu
- Capão do Leão
- Cerrito
- Chuí
- Herval
- Jaguarão
- Morro Redondo
- Pedras Altas
- Pedro Osório
- Pelotas
- Pinheiro Machado
- Piratini
- Rio Grande
- Santa Vitória do Palmar
- Santana da Boa Vista
- São José do Norte
- São Lourenço do Sul
- Tavares
- Turuçu

População aproximada
866.659 habitantes




Região 06 - Bagé (12 Vagas)

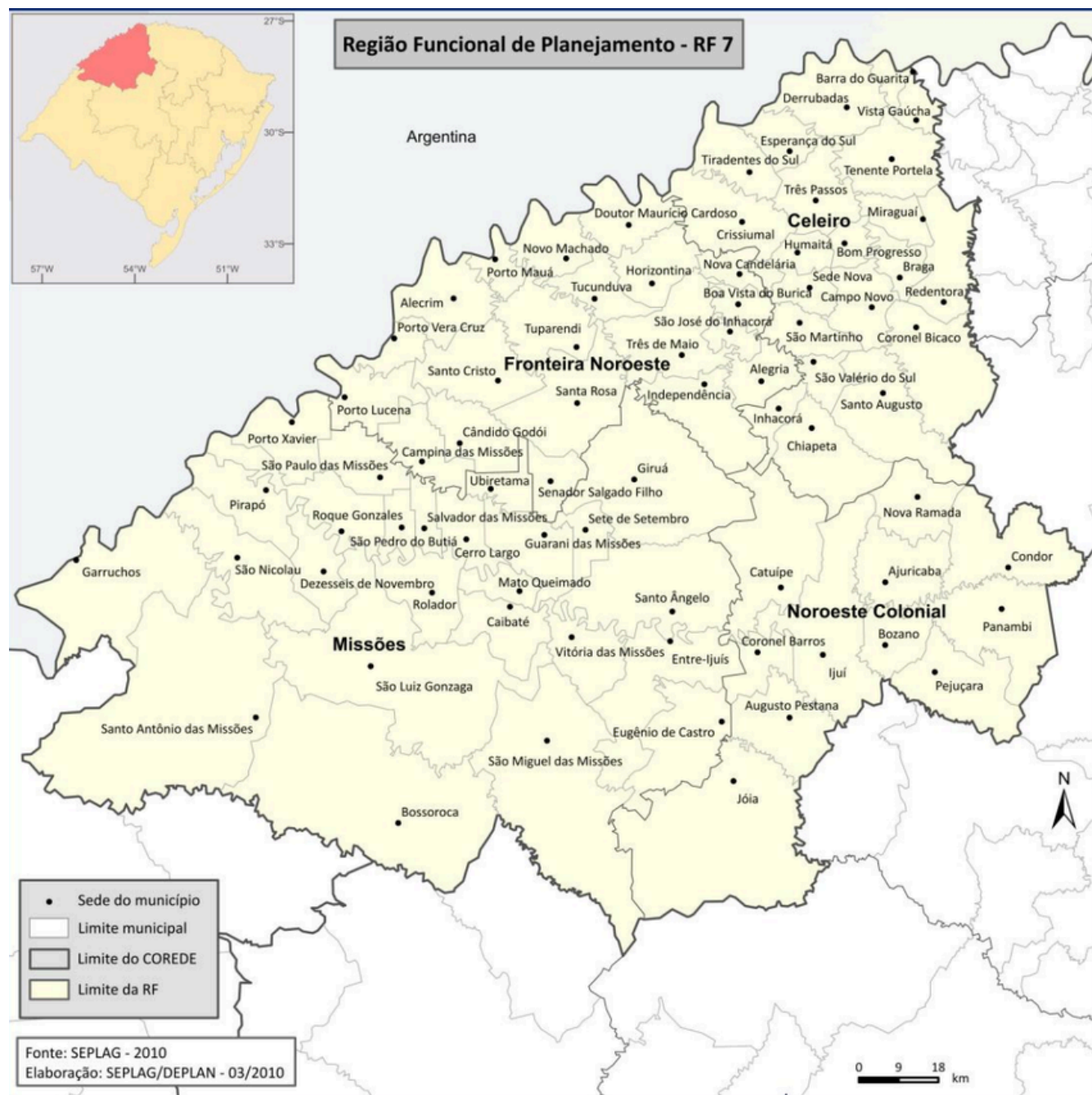


- Aceguá
- Alegrete
- Bagé
- Barra do Quaraí
- Caçapava do Sul
- Candiota
- Dom Pedrito
- Hulha Negra
- Itacurubi
- Itaqui
- Lavras do Sul
- Maçambará
- Manoel Viana
- Quaraí
- Rosário do Sul
- Santa Margarida do Sul
- Santana do Livramento
- São Borja
- São Gabriel
- Uruguiana

População aproximada
726,263 habitantes




Região 07 - Santa Rosa (12 Vagas)

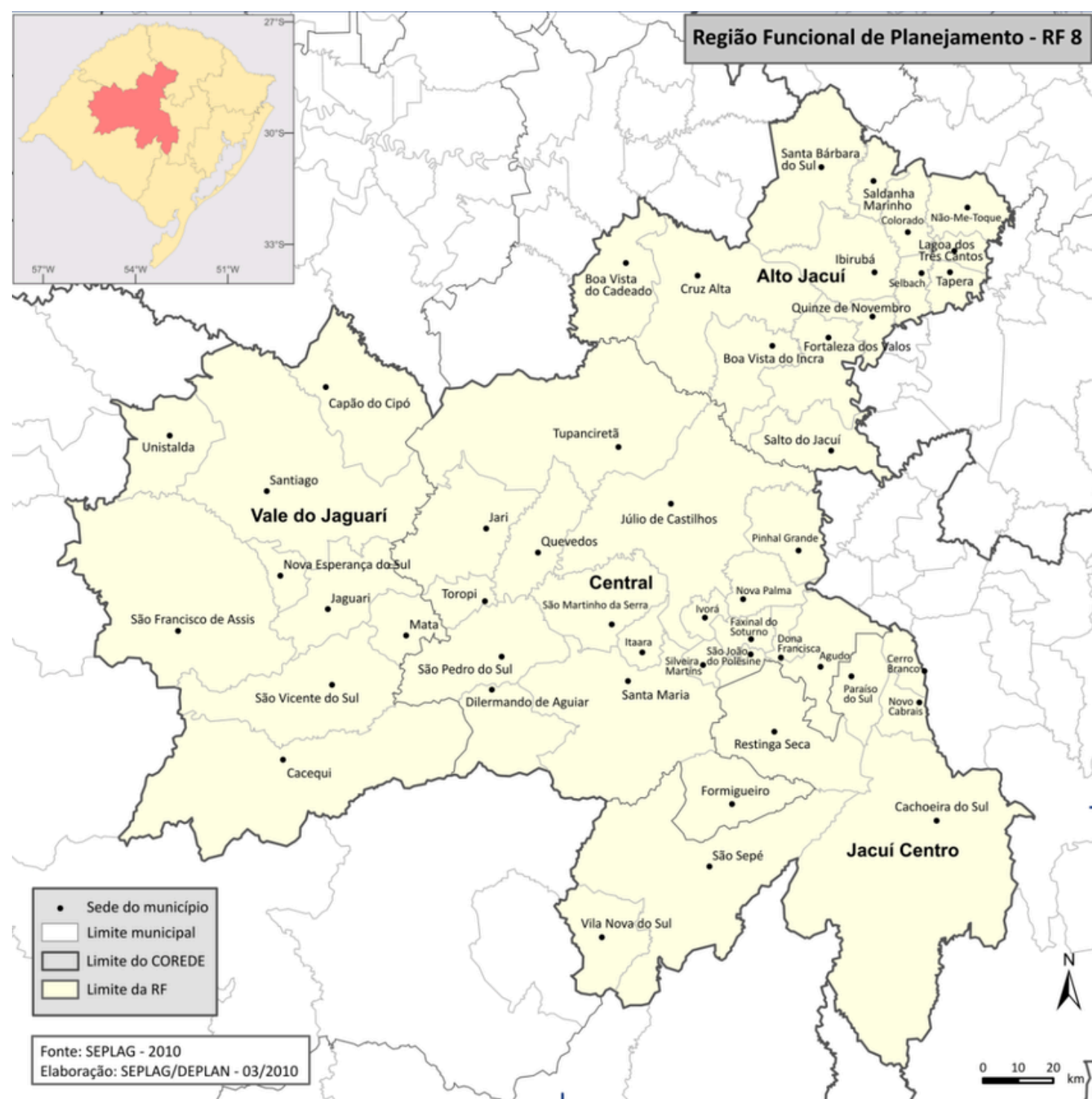


- Ajuricaba
- Alecrim
- Alegria
- Augusto
- Pestana
- Barra do Guarita
- Boa Vista do Buricá
- Bom Progresso
- Bossoroca
- Bozano
- Braga
- Caibaté
- Campina das Missões
- Campo Novo
- Cândido Godói
- Catuípe
- Cerro Largo
- Chiapetta
- Condor
- Coronel Barros
- Coronel Bicaco
- Crissiumal
- Derrubadas
- Dezesseis de Novembro
- Dr. Maurício Cardoso
- Entre-Ijuís
- Esperança do Sul
- Eugênio de Castro
- Garruchos
- Giruá
- Guarani das Missões
- Horizontina
- Humaitá
- Ijuí
- Independência
- Inhacorá
- Jóia
- Mato Queimado
- Miraguaí
- Nova Candelária
- Nova Ramada
- Novo Machado
- Panambi
- Pejuçara
- Pirapó
- Porto Lucena
- Porto Mauá
- Porto Vera Cruz
- Porto Xavier
- Redentora
- Rolador
- Roque Gonzales
- Salvador das Missões
- Santa Rosa
- Santo Ângelo
- Santo Antônio das Missões
- Santo Augusto
- Santo Cristo
- São José do Inhacorá
- São Luiz Gonzaga
- São Martinho
- São Miguel das Missões
- São Nicolau
- São Paulo das Missões
- São Pedro do Butiá
- São Valério do Sul
- Sede Nova
- Senador Salgado Filho
- Sete de Setembro
- Tenente Portela
- Tiradentes do Sul
- Três de Maio
- Três Passos
- Tucunduva
- Tuparendi
- Ubiretama
- Vista Gaúcha
- Vitória das Missões

População aproximada
808.780 habitantes




Região 08 - Santa Maria (12 Vagas)



- Agudo
- Boa Vista do Cadeado
- Boa Vista do Incra
- Cacequi
- Cachoeira do Sul
- Capão do Cipó
- Cerro Branco
- Colorado
- Cruz Alta
- Dilermando de Aguiar
- Dona Francisca
- Faxinal do Soturno
- Formigueiro
- Fortaleza dos Valos
- Ibirubá
- Itaara
- Ivorá
- Jaguarí
- Jari
- Júlio de Castilhos
- Lagoa dos Três Cantos
- Mata
- Não-Me-Toque
- Nova Esperança do Sul
- Nova Palma
- Novo Cabrais
- Paraíso do Sul
- Pinhal Grande
- Quevedos
- Quinze de Novembro
- Restinga Seca
- Saldanha Marinho
- Salto do Jacuí
- Santa Bárbara do Sul
- Santa Maria
- Santiago
- São Francisco de Assis
- São João do Polêsine
- São Martinho da Serra
- São Pedro do Sul
- São Sepé
- São Vicente do Sul
- Selbach
- Silveira Martins
- Tapera
- Toropi
- Tupanciretã
- Unistalda
- Vila Nova do Sul

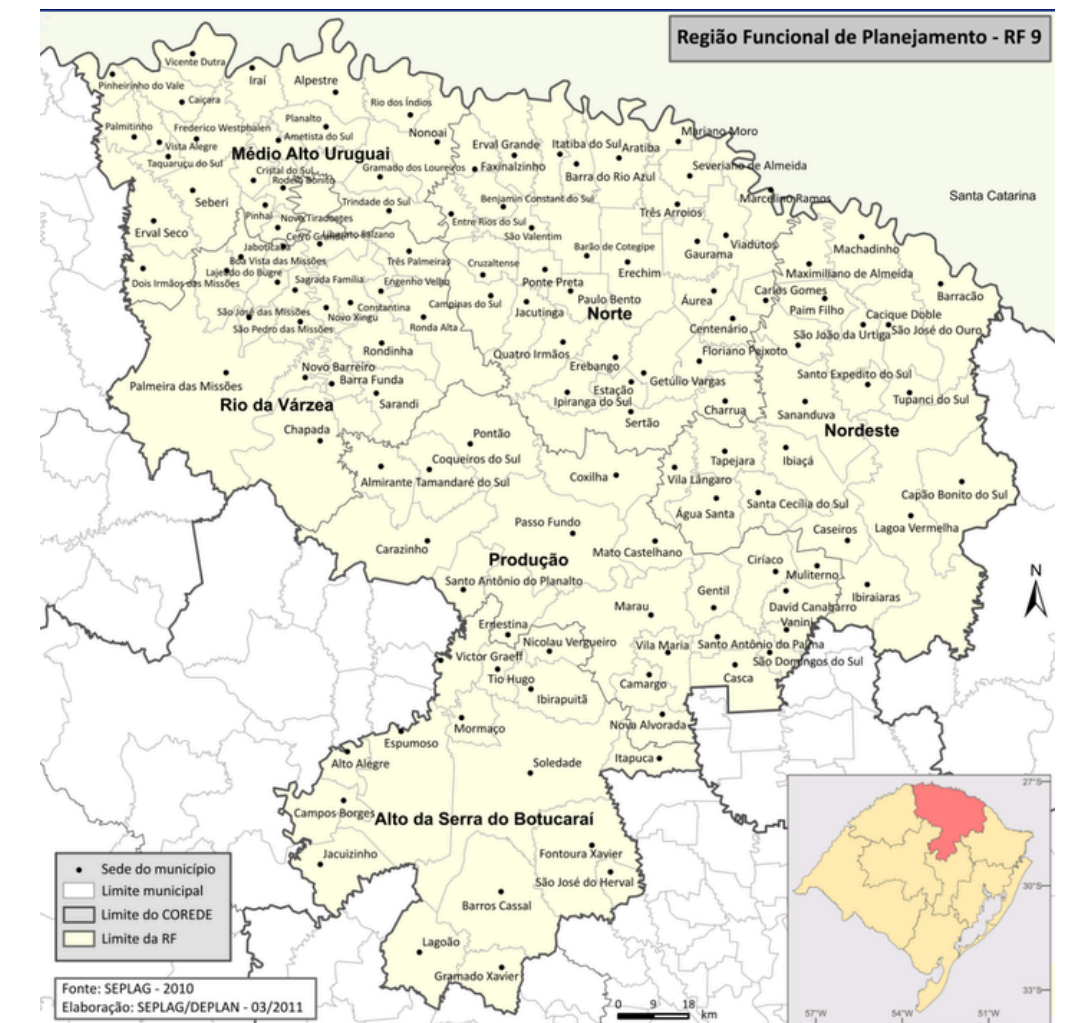
População aproximada
829.910 habitantes




Região 09 - Passo Fundo (12 Vagas)

- Água Santa
- Alm. Taman. do Sul
- Alpestre
- Alto Alegre
- Ametista do Sul
- Aratiba
- Áurea
- Barão de Cotegipe
- Barra do Rio Azul
- Barra Funda
- Barracão
- Barros Cassal
- Benjamin Const. do Sul
- Boa Vista das Missões
- Cacique Doble
- Caiçara
- Camargo
- Campinas do Sul
- Campos Borges
- Capão Bonito do Sul
- Carazinho
- Carlos Gomes
- Casca
- Caseiros
- Centenário
- Cerro Grande
- Chapada
- Charrua
- Ciríaco
- Constantina
- Coqueiros do Sul
- Coxilha
- Cristal do Sul
- Cruzaltense
- David Canabarro
- Dois Irmãos das Missões
- Engenho Velho
- Entre Rios do Sul
- Erebang
- Erechim
- Ernestina
- Erval Grande
- Erval Seco
- Espumoso
- Estação
- Faxinalzinho
- Floriano Peixoto
- Fontoura Xavier
- Frederico Westphalen
- Gaurama
- Gentil
- Getúlio Vargas
- Gramado dos Loureiros
- Gramado Xavier
- Ibiaçá
- Ibiraiaras
- Ibirapuitã
- Ipiranga do Sul
- Iraí
- Itapuca
- Itatiba do Sul
- Jaboticaba
- Jacuizinho
- Jacutinga
- Lagoa Vermelha
- Lagoão
- Lajeado do Bugre
- Liberato Salzano
- Machadinho
- Marau
- Marcelino Ramos
- Mariano Moro
- Mato Castelhano
- Maximiliano de Almeida
- Mormaço
- Muliterno
- Nicolau Vergueiro
- Nonoai
- Nova Alvorada
- Nova Boa Vista
- Novo Barreiro
- Novo Tiradentes
- Novo Xingu
- Paim Filho
- Palmeira das Missões
- Palmitinho
- Passo Fundo
- Paulo Bento
- Pinhal
- Pinheirinho do Vale
- Planalto
- Pontão
- Ponte Preta
- Quatro Irmãos
- Rio dos Índios
- Rodeio Bonito
- Ronda Alta
- Rondinha
- Sagrada Família
- Sananduva
- Santa Cecília do Sul
- Santo Antônio do Palma
- Santo Antônio do Planalto
- Santo Expedito do Sul
- São Domingos do Sul
- São João da Urtiga
- São José das Missões
- São José do Herval
- São José do Ouro
- São Pedro das Missões
- São Valentim
- Sarandi
- Seberi
- Sertão
- Severiano de Almeida
- Soledade
- Tapejara
- Taquaruçu do Sul
- Tio Hugo

- Três Arroios
- Três Palmeiras
- Trindade do Sul
- Tupanci do Sul
- Vanini
- Viadutos
- Vicente Dutra
- Victor Graeff
- Vila Lângaro
- Vila Maria
- Vista Alegre








População aproximada
1.153.888 habitantes



Qual é o meu papel?


(Como pessoa e agente político)

- Entender que o **mundo mudou** e muito mais do que falar que este mundo mudou, muito mais do que falar que defende as mulheres. **Mudar as atitudes verdadeiramente.**








Proteção na prática

- **Central de Atendimento:** 0800 - CREM (Centro de Referência Estadual da Mulher) com técnicos da Secretaria atendendo os municípios.
- **Monitoramento (Linha Calma / Guria):** Tornozeleira, relógio e Botão do Pânico.
- **Editais:** Fomento específico para mulheres mães atípicas.
- **Comunicação:** Materiais orientativos e normas padronizadas para o atendimento.



Para quem eu ligo?


- **190** Para emergências;
- **0800 541 0803** Para escuta, acolhimento e orientação;
- **181** Para denúncias;
- **180** Central nacional de atendimento à Mulher;
- **Delegacia Online.**



Para quem eu ligo?

- **Telefone pessoal da Secretária** da Mulher do Rio Grande do sul, Fábria Richter

(51) 99983-0394





OBRIGADA

Secretária da Mulher
Enfermeira Fábria Richter

Siga: @fabiarichter

